






















 Castiglion Fiorentino AR

	1. Procedi in direzione <b>ovest</b> da <b>Via Cavour</b> verso <b>Viale Mazzini</b>	31 m 31 m (totale)
	2. Prendi la 1a <b>a sinistra</b> in corrispondenza di <b>Viale Mazzini</b>	53 m 84 m (totale)
	3. Prendi la 1a <b>a destra</b> in corrispondenza di <b>Località Santa Lucia/SS71</b> Continua a seguire la SS71 Attraversa 1 rotonda Circa 16 min	12,9 km 13,0 km (totale)
	4. Alla rotonda, prendi l'uscita <b>3a</b> per <b>Località Santa Flora Torrita/SS73</b> Continua a seguire la SS73 Circa 3 min	1,8 km 14,9 km (totale)
	5. Svolta a <b>destra</b> in <b>Località San Zeno</b> Circa 3 min	2,8 km 17,7 km (totale)
	6. Prosegui dritto su <b>Località Ponte alla Nave</b> Circa 1 min	1,1 km 18,7 km (totale)
	7. Svolta a <b>destra</b> in <b>Raccordo Arezzo-Battifolle</b> Circa 2 min	1,4 km 20,2 km (totale)
	8. Prendi l'uscita verso <b>Ponte a Chiani</b>	0,3 km 20,5 km (totale)
	9. Entra in <b>Località Ponte a Chiani/SP21</b>	0,2 km 20,7 km (totale)
	10. Svolta a <b>sinistra</b> per rimanere su <b>Località Ponte a Chiani/SP21</b> Continua a seguire la SP21 Circa 3 min	3,2 km 23,8 km (totale)
	11. Continua su <b>Località Indicatore Zona Prima/SR69</b> Continua a seguire la SR69 Attraversa 2 rotonde Circa 32 min	26,1 km 50,0 km (totale)
	12. Svolta a <b>destra</b> in <b>Via Gruccia/SR69</b>	56 m 50,0 km (totale)
	13. Svolta a <b>sinistra</b> per rimanere su <b>Via Gruccia/SR69</b>	35 m 50,1 km (totale)
	14. Svolta a <b>destra</b> per rimanere su <b>Via Gruccia/SR69</b> Attraversa 1 rotonda Circa 3 min	1,4 km 51,4 km (totale)
	15. Svolta leggermente a <b>destra</b> in <b>Lungarno Risorgimento/SR69</b> Continua a seguire la SR69 Attraversa 3 rotonde Circa 46 min	31,2 km 82,6 km (totale)
	16. Svolta a <b>sinistra</b> allo svincolo per <b>SS67</b>	42 m 82,7 km (totale)
	17. Mantieni la <b>destra</b> al bivio per proseguire verso <b>SS67</b> ed entrare in <b>SS67</b> Attraversa 1 rotonda Circa 15 min	12,7 km 95,4 km (totale)
	18. Svolta leggermente a <b>destra</b> verso <b>Via di Montalbano</b>	0,2 km 95,7 km (totale)
	19. Svolta a <b>sinistra</b> in <b>Via di Montalbano</b>	88 m 95,7 km (totale)
	20. Svolta a <b>destra</b> in <b>Via del Loretino</b>	0,2 km 96,0 km (totale)
	21. Prendi la 2a <b>a sinistra</b> in corrispondenza di <b>Via del Guarlone</b> Circa 1 min	0,8 km 96,8 km (totale)

	22. Svolta a <b>destra</b> in <b>Stradone di Rovezzano</b>	0,2 km 96,9 km (totale)
	23. Prendi la 1a a <b>sinistra</b> in corrispondenza di <b>Via della Torre</b> Circa 1 min	0,7 km 97,6 km (totale)
	24. Alla rotonda, prendi l'uscita <b>2a</b> per <b>Viale Aldo Palazzeschi</b> Circa 1 min	0,4 km 98,0 km (totale)
	25. Alla rotonda, prendi l'uscita <b>2a</b> per <b>Piazza San Bartolo al Gignoro</b>	0,1 km 98,1 km (totale)
	26. Continua su <b>Via del Gignoro</b> Attraversa 1 rotonda La tua destinazione è sulla sinistra Circa 1 min	0,3 km 98,4 km (totale)

 Via del Gignoro, 34, 50135 Firenze

Queste indicazioni stradali servono solo per pianificare il viaggio. Le condizioni stradali potrebbero differire dai risultati delle mappe a causa di lavori in corso, traffico, meteo o altri eventi. Pianifica il tuo percorso considerando questi fattori. Rispetta la segnaletica stradale.

Map data ©2010 Tele Atlas