
























 Via Giuseppe Dozza

	1. Procedi in direzione <b>sudovest</b> da <b>Via Giuseppe Dozza</b> verso <b>Via Giuseppe Dozza/SS9</b>	29 m 29 m (totale)
	2. Svolta a <b>destra</b> in <b>Via Giuseppe Dozza/SS9</b>	51 m 80 m (totale)
	3. A <b>Rotonda Decorati al Valor Militare</b> , prendi l'uscita <b>3a</b> per <b>Viale Sergio Cavina</b> Circa 1 min	750 m 800 m (totale)
	4. A <b>Rotonda Grazia Verenin</b> , prendi l'uscita <b>5a</b> per <b>Via Altura</b> Circa 3 min	1,4 km 2,2 km (totale)
	5. Continua su <b>Via Carlo Jussi</b> Circa 2 min	1,3 km 3,5 km (totale)
	6. Alla rotonda, prendi l'uscita <b>2a</b> per <b>Via Carlo Jussi/SP36</b> Continua a seguire la SP36 Circa 1 min	400 m 3,8 km (totale)
	7. Svolta a <b>destra</b> in <b>Via Carlo Jussi/SP36</b> Circa 1 min	1,1 km 5,0 km (totale)
	8. Prendi la 3a a <b>destra</b> per rimanere su <b>Via Carlo Jussi/SP36</b> Circa 1 min	550 m 5,5 km (totale)
	9. Svolta leggermente a <b>sinistra</b> per rimanere su <b>Via Carlo Jussi/SP36</b> Continua a seguire la SP36 Circa 2 min	1,1 km 6,6 km (totale)
	10. Svolta a <b>sinistra</b> in <b>SP36/Via Zena</b> Circa 4 min	4,1 km 10,7 km (totale)
	11. Svolta a <b>destra</b> in <b>Via Anna Donini</b> Circa 5 min	3,7 km 14,4 km (totale)
	12. Svolta a <b>sinistra</b> per rimanere su <b>Via Anna Donini</b> Circa 2 min	1,2 km 15,6 km (totale)
	13. Prendi la 2a a <b>destra</b> in corrispondenza di <b>Via Giardino</b>	130 m 15,7 km (totale)
	14. Svolta a <b>sinistra</b> in <b>Via dello Sport</b>	230 m 15,9 km (totale)
	15. Prendi la 3a a <b>destra</b> in corrispondenza di <b>Via Libertà</b> Circa 1 min	500 m 16,4 km (totale)
	16. Svolta a <b>sinistra</b> in <b>Via Nazionale/SP65</b> Circa 12 min	8,8 km 25,3 km (totale)
	17. Svolta a <b>sinistra</b> per rimanere su <b>Via Nazionale/SP65</b> Continua a seguire la SP65 Circa 9 min	8,0 km 33,2 km (totale)
	18. Svolta leggermente a <b>sinistra</b> in <b>Via Napoleonica</b> Circa 1 min	500 m 33,7 km (totale)
	19. Svolta a <b>sinistra</b> per rimanere su <b>Via Napoleonica</b> Circa 2 min	1,4 km 35,2 km (totale)
	20. Svolta leggermente a <b>sinistra</b> in <b>Via Roma/SP65</b> Continua a seguire la SP65 Circa 3 min	1,2 km 36,4 km (totale)
	21. Svolta a <b>sinistra</b> in <b>Via Nazionale/SP65</b> Circa 3 min	2,9 km 39,3 km (totale)
	22. Svolta a <b>sinistra</b> per rimanere su <b>Via Nazionale/SP65</b> Continua a seguire la SP65 Circa 8 min	6,4 km 45,7 km (totale)

	23. Continua su <b>SS65/Strada Statale della Futa</b> Circa 1 min	650 m 46,4 km (totale)
	24. Svolta a <b>destra</b> per rimanere su <b>SS65/Strada Statale della Futa</b> Circa 4 min	4,1 km 50,5 km (totale)
	25. Svolta a <b>destra</b> per rimanere su <b>SS65/Strada Statale della Futa</b> Circa 8 min	4,5 km 55,0 km (totale)
	26. Svolta a <b>destra</b> per rimanere su <b>SS65/Strada Statale della Futa</b> Circa 8 min	7,5 km 62,6 km (totale)
	27. Svolta a <b>destra</b> per rimanere su <b>SS65/Strada Statale della Futa</b> Continua a seguire la SS65 Circa 4 min	4,0 km 66,6 km (totale)
	28. Svolta a <b>sinistra</b> in <b>SP39</b> Circa 2 min	1,1 km 67,7 km (totale)
	29. Svolta a <b>sinistra</b> per rimanere su <b>SP39</b> Circa 7 min	6,8 km 74,6 km (totale)
	30. Svolta a <b>sinistra</b> verso <b>Via Primo Maggio</b>	22 m 74,6 km (totale)
	31. Svolta a <b>destra</b> verso <b>Via Primo Maggio</b>	350 m 74,9 km (totale)
	32. Prosegui dritto su <b>Via Primo Maggio</b>	90 m 75,0 km (totale)
	33. Svolta a <b>sinistra</b> in <b>Via Sant'Agata</b>	180 m 75,2 km (totale)
	34. Svolta a <b>sinistra</b> in <b>Via Sant'Agata/SP37</b> Continua a seguire la SP37 Circa 4 min	3,6 km 78,8 km (totale)
	35. Svolta leggermente a <b>destra</b> per rimanere su <b>SP37</b>	120 m 78,9 km (totale)
	36. Svolta a <b>sinistra</b> in <b>Via di Montepoli/SP37</b>	180 m 79,1 km (totale)
	37. Prendi la 2a a <b>destra</b> in corrispondenza di <b>Via San Francesco/SP37</b>	200 m 79,3 km (totale)
	38. Svolta a <b>destra</b> in <b>Via della Repubblica/SP37</b> Continua a seguire la SP37 Circa 3 min	2,0 km 81,3 km (totale)
	39. Svolta leggermente a <b>sinistra</b> per rimanere su <b>SP37</b> Circa 1 min	850 m 82,2 km (totale)
	40. Alla rotonda, prendi l'uscita <b>3a</b> per <b>Via della Resistenza/SP37</b> Continua a seguire la SP37 Circa 3 min	1,8 km 84,0 km (totale)
	41. Svolta a <b>destra</b> in <b>Via della Resistenza/SP37</b>	24 m 84,0 km (totale)
	42. Svolta a <b>destra</b> in <b>SP503/Viale Dante</b> Circa 2 min	1,4 km 85,4 km (totale)
	43. Svolta a <b>sinistra</b> in <b>Via Giovanni Boccaccio</b>	140 m 85,5 km (totale)
	44. Svolta a <b>destra</b> in <b>Viale Giacomo Matteotti</b> Circa 2 min	500 m 86,0 km (totale)
	45. Svolta a <b>sinistra</b> in <b>Via Antonio Gramsci</b> Circa 1 min	81 m 86,1 km (totale)

	46. Prendi la 1a a <b>destra</b> per rimanere su <b>Via Antonio Gramsci</b> Circa 2 min	900 m 87,0 km (totale)
	47. Svolta leggermente a <b>destra</b> per rimanere su <b>Via Antonio Gramsci</b> Circa 2 min	1,9 km 88,8 km (totale)
	48. Svolta leggermente a <b>destra</b> verso <b>SP97</b> Circa 5 min	3,4 km 92,3 km (totale)
	49. Alla rotonda, prendi l'uscita <b>2a</b> per <b>SP97</b> Circa 1 min	290 m 92,6 km (totale)
	50. Svolta a <b>destra</b> in <b>Via Faentina/SS302</b> Continua a seguire la SS302 Circa 32 min	23,4 km 116 km (totale)
	51. Svolta a <b>sinistra</b> in <b>Via Vincenzo Borghini</b> Circa 1 min	290 m 116 km (totale)
	52. Svolta a <b>destra</b> in <b>Piazza delle Cure</b>	93 m 116 km (totale)
	53. Svolta a <b>sinistra</b> per rimanere su <b>Piazza delle Cure</b>	66 m 116 km (totale)
	54. Continua su <b>Viale dei Mille</b> Circa 2 min	1,2 km 118 km (totale)
	55. Svolta a <b>sinistra</b> in <b>Viale Manfredo Fanti</b> Circa 2 min	900 m 118 km (totale)
	56. Svolta a <b>sinistra</b> in <b>Viale Terenzio Mamiani</b> Circa 1 min	210 m 119 km (totale)
	57. Alla rotonda, prendi l'uscita <b>2a</b> per <b>Viale Eleonora Duse</b> Circa 2 min	400 m 119 km (totale)
	58. Continua su <b>Viale Giovanni Verga</b> Circa 2 min	550 m 120 km (totale)
	59. Alla rotonda, prendi l'uscita <b>1a</b> per <b>Piazza San Bartolo al Gignoro</b>	70 m 120 km (totale)
	60. Continua su <b>Via del Gignoro</b> Attraversa 1 rotonda La tua destinazione è sulla sinistra Circa 1 min	260 m 120 km (totale)

 Via del Gignoro, 34, 50135 Firenze, Italia

Queste indicazioni stradali servono solo per pianificare il viaggio. Le condizioni stradali potrebbero differire dai risultati delle mappe a causa di lavori in corso, traffico, meteo o altri eventi. Pianifica il tuo percorso considerando questi fattori. Rispetta la segnaletica stradale.

Map data ©2010 Tele Atlas