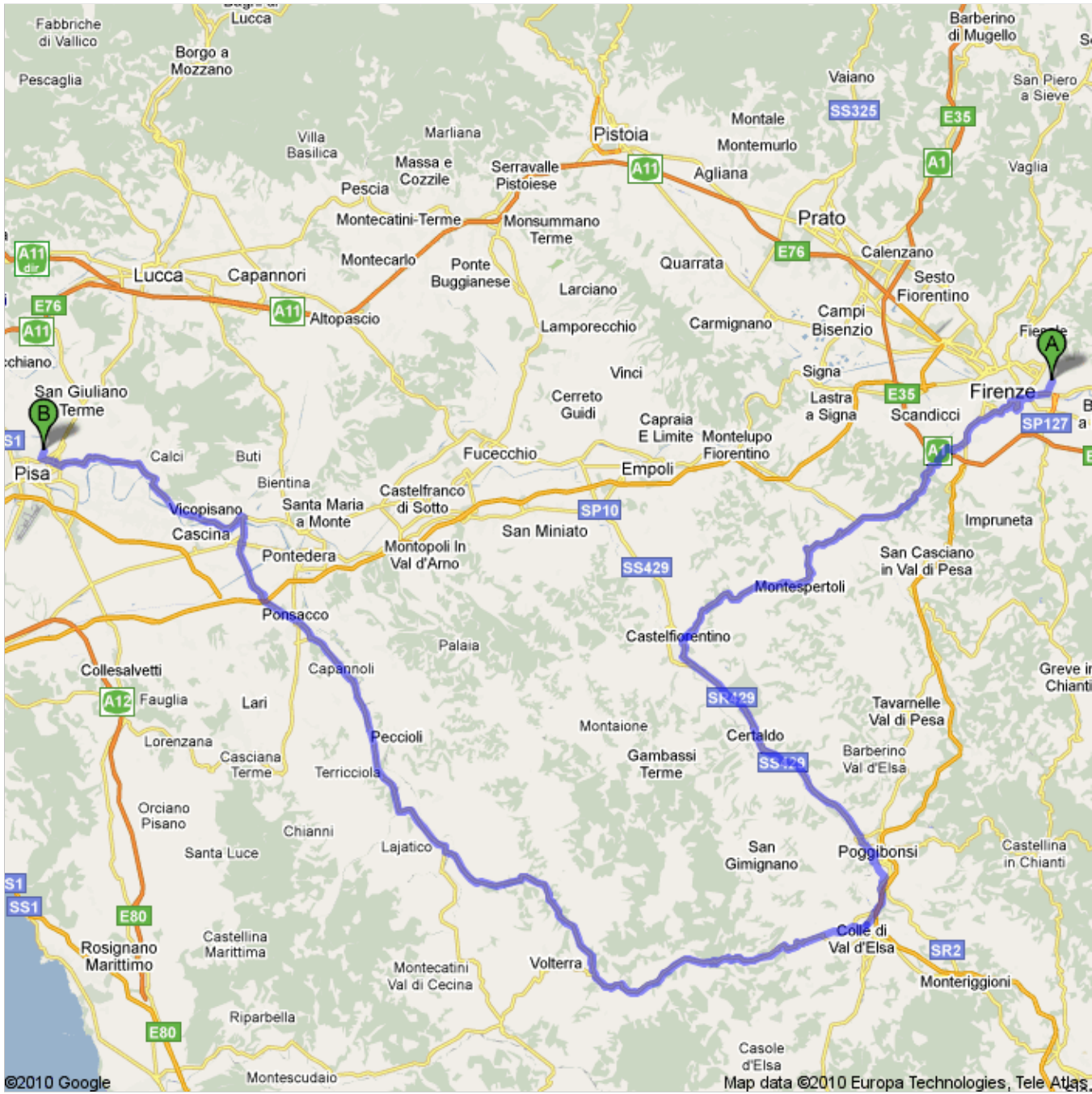






Indicazioni stradali per Via di Gello
164 km – circa 3 ore 46 min
Colonna Unica da Firenze a Pisa




 Via del Gignoro, 34, 50135 Firenze, Italia

	1. Procedi in direzione sudovest da Via del Gignoro verso Via Augusto Novelli Attraversa 1 rotonda Circa 2 min	900 m 900 m (totale)
	2. Continua su Largo Cirillo Monzani	140 m 1,0 km (totale)
	3. Alla rotonda, prendi l'uscita 1a per Lungarno Aldo Moro Circa 2 min	800 m 1,8 km (totale)
	4. Continua su Lungarno Cristoforo Colombo	400 m 2,2 km (totale)
	5. Svolta a sinistra in Ponte Giovanni da Verazzano Circa 1 min	200 m 2,4 km (totale)
	6. Alla rotonda, prendi l'uscita 1a per Piazza Ravenna	52 m 2,5 km (totale)
	7. Continua su Lungarno Francesco Ferrucci Circa 1 min	700 m 3,2 km (totale)
	8. Svolta a sinistra in Piazza Francesco Ferrucci	82 m 3,3 km (totale)
	9. Svolta a sinistra in Viale Michelangiolo	97 m 3,4 km (totale)
	10. Svolta a destra per rimanere su Viale Michelangiolo	31 m 3,4 km (totale)
	11. Svolta a sinistra per rimanere su Viale Michelangiolo Circa 3 min	1,8 km 5,2 km (totale)
	12. Svolta leggermente a sinistra in Piazzale Michelangiolo	100 m 5,3 km (totale)
	13. Piazzale Michelangiolo svolta leggermente a sinistra e diventa Viale Galileo Circa 2 min	1,8 km 7,1 km (totale)
	14. Svolta a sinistra in Viale Evangelista Torricelli Circa 1 min	450 m 7,6 km (totale)
	15. Continua su Via del Gelsomino Circa 1 min	850 m 8,4 km (totale)
	16. Svolta a sinistra in Via Senese/SR2 Circa 3 min	1,8 km 10,3 km (totale)
	17. Via Senese/SR2 fa una leggera curva a destra e diventa Via Volterrana Circa 6 min	4,3 km 14,5 km (totale)
	18. Continua su SP4 Attraversa 2 rotonde Circa 33 min	27,6 km 42,1 km (totale)
	19. Svolta a sinistra in Via O. Bacci Circa 1 min	240 m 42,3 km (totale)
	20. Fai una inversione a U	240 m 42,6 km (totale)
	21. Svolta a sinistra in Via O. Bacci/SP4 Circa 1 min	350 m 42,9 km (totale)
	22. Svolta a sinistra in Via Giordano Bruno/SP4 Continua a seguire la SP4 Circa 2 min	1,2 km 44,1 km (totale)

	23. Prendi lo svincolo per Via Bernardino Ciurini/SS429	150 m 44,3 km (totale)
	24. Svolta a sinistra in Via Bernardino Ciurini/SS429 Continua a seguire la SS429 Attraversa 1 rotonda Circa 10 min	7,5 km 51,8 km (totale)
	25. Svolta a destra in Via Vincenzo Bellini	150 m 51,9 km (totale)
	26. Svolta a sinistra in Via Giacomo Matteotti Circa 2 min	1,2 km 53,2 km (totale)
	27. Alla rotonda, prendi l'uscita 3a per Viale Mario Fabiani Circa 2 min	1,1 km 54,2 km (totale)
	28. Continua su Via delle Città/SS429 Continua a seguire la SS429 Attraversa 1 rotonda Circa 15 min	11,2 km 65,4 km (totale)
	29. Svolta a destra in Via Giosuè Carducci	230 m 65,6 km (totale)
	30. Svolta a sinistra in Via Dante	12 m 65,6 km (totale)
	31. Prendi la 2a a destra verso Via San Gimignano/SP1	300 m 65,9 km (totale)
	32. Alla rotonda, prendi l'uscita 3a per Via San Gimignano/SP1 Circa 1 min	350 m 66,3 km (totale)
	33. Svolta a destra in Via Santa Caterina/SP44 Continua a seguire la SP44 Circa 3 min	1,9 km 68,2 km (totale)
	34. Svolta a destra per rimanere su SP44	35 m 68,2 km (totale)
	35. Continua su SS68 Circa 4 min	2,5 km 70,7 km (totale)
	36. Svolta a sinistra in Strada Comunale San Lazzaro Circa 2 min	1,4 km 72,1 km (totale)
	37. Alla rotonda, prendi l'uscita 1a per Via Toscana	140 m 72,2 km (totale)
	38. Svolta a destra in SP5 Circa 1 min	450 m 72,7 km (totale)
	39. Svolta a destra in Via di Spugna/SP5	170 m 72,9 km (totale)
	40. Svolta a destra in Via Romano Bilenchi Circa 1 min	270 m 73,1 km (totale)
	41. Alla rotonda, prendi l'uscita 3a per SS68/Via Stefano Masson Circa 1 min	130 m 73,3 km (totale)
	42. Svolta a destra in Via Ferdinando Livini Circa 1 min	900 m 74,2 km (totale)
	43. Continua su Viale della Rimembranza Circa 2 min	900 m 75,1 km (totale)
	44. Svolta leggermente a destra in SS68/Via Volterrana Continua a seguire la SS68 Circa 6 min	3,4 km 78,5 km (totale)

- | | | |
|---|--|-----------------------------|
|  | 45. Svolta a sinistra per rimanere su SS68
Circa 1 min | 400 m
78,9 km (totale) |
|  | 46. Prendi la 1a a destra per rimanere su SS68
Circa 1 min | 1,2 km
80,0 km (totale) |
|  | 47. Prendi la 1a a sinistra per rimanere su SS68
Circa 1 min | 800 m
80,9 km (totale) |
|  | 48. Prendi la 1a a sinistra per rimanere su SS68
Circa 4 min | 3,5 km
84,3 km (totale) |
|  | 49. Svolta a sinistra in Via di Castel San Gimignano/SS68
Continua a seguire la SS68
Circa 13 min | 12,7 km
97,1 km (totale) |
|  | 50. Svolta a destra in SS439dir
Circa 9 min | 10,0 km
107 km (totale) |
|  | 51. Svolta a sinistra per rimanere su SS439dir | 290 m
107 km (totale) |
|  | 52. Prendi la 1a a destra per rimanere su SS439dir
Circa 6 min | 6,6 km
114 km (totale) |
|  | 53. Svolta a destra in SS439/Strada Statale Sarzanese-Val d'Era
Continua a seguire la SS439
Attraversa 2 rotonde
Circa 24 min | 21,1 km
135 km (totale) |
|  | 54. Svolta a destra in Via Melegnano/SS439 | 87 m
135 km (totale) |
|  | 55. Svolta a sinistra in Via Giosuè Carducci/SS439
Circa 2 min | 270 m
136 km (totale) |
|  | 56. Svolta a destra in Piazza Iacopo d'Appiano/SS439 | 70 m
136 km (totale) |
| | 57. Alla rotonda, prendi l'uscita 2a per Via Giuseppe Verdi/SP23
Continua a seguire la SP23
Attraversa 4 rotonde
Circa 7 min | 3,3 km
139 km (totale) |
|  | 58. Svolta a destra in Via di Gello Est/SP23 | 74 m
139 km (totale) |
| | 59. Alla rotonda, prendi l'uscita 3a e rimani su Via di Gello Est/SP23
Continua a seguire la SP23
Circa 6 min | 4,4 km
143 km (totale) |
|  | 60. Svolta a sinistra in SS67/Via Tosco-Romagnola
Circa 1 min | 140 m
144 km (totale) |
|  | 61. Prendi la 2a a destra in corrispondenza di Strada Provinciale de Botte
Circa 2 min | 1,5 km
145 km (totale) |
| | 62. Continua su SP1/Strada Provinciale per Fornacette
Circa 1 min | 450 m
146 km (totale) |
|  | 63. Svolta a sinistra in Via Provinciale Vicarese/SP2
Continua a seguire la SP2
Attraversa 1 rotonda
Circa 14 min | 10,4 km
156 km (totale) |
|  | 64. Svolta a sinistra in Via Provinciale Calcesana/SP2
Circa 5 min | 3,6 km
160 km (totale) |
|  | 65. Svolta a sinistra per rimanere su Via Provinciale Calcesana/SP2
Circa 2 min | 700 m
160 km (totale) |

	66. Svolta a destra per rimanere su Via Provinciale Calcesana/SP2 Continua a seguire la SP2 Circa 3 min	1,7 km 162 km (totale)
	67. Alla rotonda, prendi l'uscita 1a per Via di Pratale Circa 1 min	500 m 162 km (totale)
	68. Svolta a destra in Largo Caduti nell'Egeo	50 m 163 km (totale)
	69. Alla rotonda, prendi l'uscita 3a per Via Alberto Paparelli Circa 1 min	600 m 163 km (totale)
	70. Svolta a destra in SS12	27 m 163 km (totale)
	71. Svolta a sinistra in Via Lucchese/SS12 Continua a seguire la Via Lucchese Attraversa 1 rotonda Circa 2 min	500 m 164 km (totale)
	72. Svolta a destra in Via di Gello La tua destinazione è sulla sinistra Circa 2 min	550 m 164 km (totale)

 Via di Gello

Queste indicazioni stradali servono solo per pianificare il viaggio. Le condizioni stradali potrebbero differire dai risultati delle mappe a causa di lavori in corso, traffico, meteo o altri eventi. Pianifica il tuo percorso considerando questi fattori. Rispetta la segnaletica stradale.

Map data ©2010 Tele Atlas